



Landkreis Havelland
Katasterbehörde

Waldemardamm 3
14641 Nauen

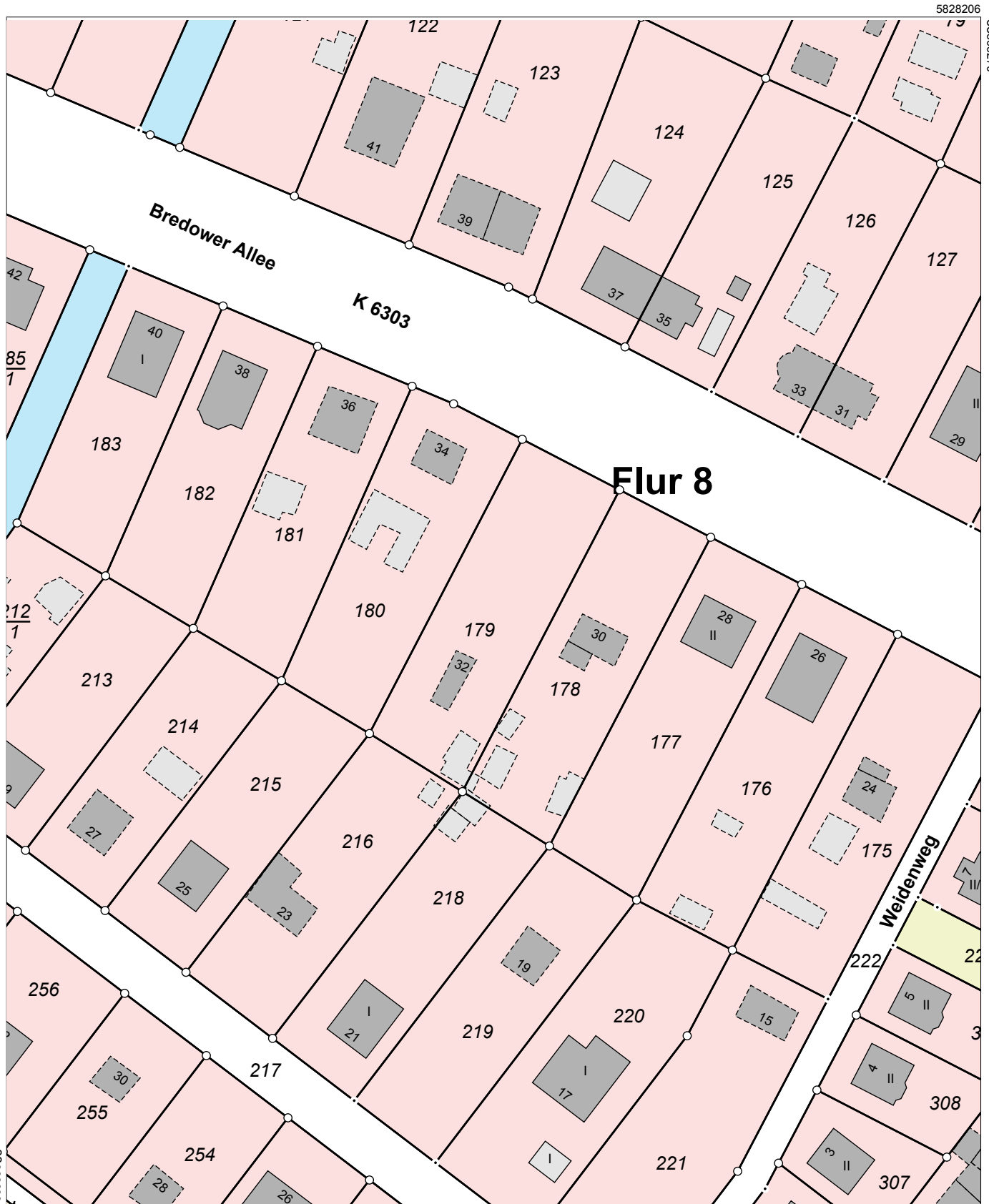
Auszug aus dem Liegenschaftskataster

Liegenschaftskarte 1:1000

Erstellt am 21.01.2021
20210121

Flurstück: 179
Flur: 8
Gemarkung: Brieselang

Gemeinde: Brieselang
Kreis: Havelland



5827986

0 10 20 30
Meter

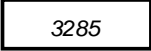

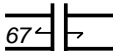












Maßstab 1:1000

Dieser Auszug ist gesetzlich geschützt. Die Absicht zur Veröffentlichung oder Weitergabe an Dritte ist der bereitstellenden Stelle vorher anzuzeigen. Bei der Veröffentlichung oder Weitergabe ist auf das Land Brandenburg als Inhaber der Rechte an den Geobasisdaten hinzuweisen. Die Regelungen des Urheberrechts bleiben unberührt (§ 10 Abs. 9 Brandenburgisches Vermessungsgesetz – BbgVermG – vom 27. Mai 2009 (GVBl.I/09, Nr. 08, S.166), zuletzt geändert durch Artikel 1 des Gesetzes vom 19. Juni 2019 (GVBl.I/19, Nr. 32)). Die dargestellten Karteninhalte wurden aus unterschiedlichen Datengrundlagen abgeleitet und gewährleisten nicht unbedingt die Lagegenauigkeit des angegebenen Maßstabes. Bereitgestellt durch: ÖbVI Uwe Nedeß, Friedrich-Engels-Allee 71-73, 14612 Falkensee.







Legende

Liegenschaftskarte - farbige Ausgabe

Grenzen und Punkte

	Flurstück mit Flurstücksnummer		Flurstück mit Flurstücksnummer, abweichender Rechtszustand		Zusammengehörende Flurstücksteile
	Abgemarkter Grenzpunkt		Grenzpunkt, nicht abgemarkt oder Art der Abmarkung nicht bekannt		Strittige Grenze
	abweichender Rechtszustand		abweichender Rechtszustand		Kreisgrenze, Grenze der kreisfreien Stadt
	Grenze der Bundesrepublik Deutschland		Landesgrenze (Bundesland)		Gemeindegrenze
	Grenze der Verwaltungsgemeinschaft		Flurgrenze		
	Gemarkungsgrenze				


Gebäude

	Wohngebäude (hier mit Hausnummer)		Wirtschaft oder Gewerbe (hier mit Anzahl der ober- und unterirdischen Geschosse)		Gebäude für öffentliche Zwecke
	Unterirdisches Gebäude		In seiner Lage nur ungefähr bekanntes Gebäude (hier Wohnen)		Gebäude mit Durchfahrt (hier Wirtschaft oder Gewerbe)
















Nutzungsarten und Flächen

	Siedlungsfläche		Industrie- und Gewerbefläche		Straßenverkehr, Weg, Platz, Bahnverkehr, Schiffsverkehr
	Landwirtschaft		Sport-, Freizeit- und Erholungsfläche, Friedhof		Fließgewässer
	Stehendes Gewässer, Hafenbecken, Meer		Rückhaltebecken		Brachland
	Bundesautobahn, Bundesstraße (hier Bundesstr. 34)		Landes- oder Staatsstraße (hier Landesstr. 56)		Flugverkehr (hier Segelfluggelände)
	Nadelwald		Laubwald		Mischwald
	Gehölz, Windschutz		Gartenland, Grünland, Gewässer- oder Verkehrsbedleitfläche		

Gesetzliche Festlegungen

	Bodenordnungsverfahren (Umlegung, Flurbereinigung, Sanierung usw.)
-------------------------------------------------------------------------------------	--------------------------------------------------------------------

Zeichen und Symbole

	Campingplatz		Brücke		Bergbaubetrieb
	Böschung		Mauer		Windrad
	Gebüsch		Gras, Grünanlage		Mast
	Sumpf		Heide		Moor
	Obstbaumplantage		Tagebau, Grube, Steinbruch		Unland, Vegetationslose Fläche

Erläuterungen zum Koordinatenbezugssystem:

ETRS89_UTM33: UTM-Koordinaten in (m), Zonenkennung = vergrößerte Ziffern vor dem Ostwert, GRS80-Erdellipsoid, European Terrestrial Reference System 1989 (ETRS 89)